







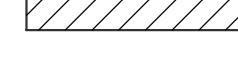



-  POZEMKY VE VLASTNICTVÍ MBFG invest a.s.
-  VÝŠKOVÁ BUDOVA
-  AKCENTY NÁROŽNÍCH HMOT
-  5 NADZEMNÍCH PODLAŽÍ
-  4 NADZEMNÍ PODLAŽÍ
-  3 NADZEMNÍ PODLAŽÍ
-  2 NADZEMNÍ PODLAŽÍ
-  1 NADZEMNÍ PODLAŽÍ
-  PODZEMNÍ PODLAŽÍ (PARKOVÁNÍ, V BLOKU B4 ČÁSTEČNĚ KOMERČNÍ PROSTORY)
-  4+ 4 PLNÁ NADZEMNÍ PODLAŽÍ, PÁTÉ USTUPUJÍCÍ

0,000 = 217,60 m.n.m. B.p.v.			
 ATELIER TECL ATELIER TECL s.r.o. GRÁHOVÁ 51 602 00 BRNO +420 544 212 348 www.ateliertecl.cz	ZOOPOVĚDNÝ PROJEKTANT	ING. ARCH. LUKÁŠ TECL	razítko a číslo paré
	VEDOUČÍ PROJEKTU	ING. IVO KAKÁČ	
	ARCHITEKT	ING. ARCH. LUKÁŠ TECL	
	VYPRACOVAL	ING. ARCH. STANISLAV MOKRÝ	
	KONTROLOVAL	ING. IVO KAKÁČ	
STAVEBNÍK: MBFG invest a.s., Vlastimila Pecha 1276/5, Černovice, 62700 Brno			

PROJEKTOVÁ DOKUMENTACE PRO ÚZEMNÍ ROZHODNUTÍ			
NÁZEV A MÍSTO STAVBY			
AREÁL ČESKÝ BROD			
ČESKÝ BROD			
OBJEKT		FORMÁT	420x1050
		DATUM	11/2021
		STUPĚŇ	DŮR
ČÁST		ZAK. ČÍSLO	2017027
C. SITUAČNÍ VÝKRESY		MĚŘÍTKO	1:1000
NÁZEV DOKUMENTU		ČÍSLO PŘÍLOHY	
SCHÉMA PODLAŽNOSTI		C.2	