


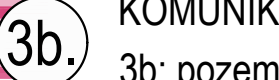






	POZEMKY VE VLASTNICTVÍ MBFG invest a.s.	
	1. HLAVNÍ PRŮJEZDOVÁ KOMUNIKACE ŘEŠENÁ V PRVNÍ ETAPĚ	7950 m ²
	2. VEŘEJNÁ ZELENÁ ČÁST NÁMĚSTÍ	5300 m ²
	3a. PARKOVIŠTĚ P+R VČETNĚ SPOJOVACÍ KOMUNIKACE (3a.: pozemky MBFG invest a.s., 3b: pozemky města Český Brod)	5850 m ²
	3b.	1485 m ²
	4. MĚSTSKÝ BULVÁR PRO DALŠÍ ETAPY	9050 m ²
	5. MATEŘSKÁ ŠKOLA VČETNĚ POZEMKŮ PRO ZAHRADU	3200 m ²
	6. MĚSTSKÝ PARK PODĚL ŠEMBERY	18750 m ²
	7. NÁMĚSTÍ BLOKU B3	5550 m ²
	8. SPORTOVIŠTĚ, BAZÉN, VOLNOČASOVÉ AKTIVITY NEBO OBDOBNÁ VEŘEJNÁ VYBAVENOST	4750 m ²

 ATELIER TECL GRŮHOVA 51 602 00 BRNO +420 544 212 348 www.ateliertecl.cz	0,000 = 217,60 m.n.m. B.p.v.	ZOOPOVĚDNÝ PROJEKTANT	ING. ARCH. LUKÁŠ TECL	razítko a číslo paré
	VEDOUČÍ PROJEKTU	ING. IVO KAKÁČ		
	ARCHITEKT	ING. ARCH. LUKÁŠ TECL		
	VYPRACOVAL	ING. ARCH. STANISLAV MOKRÝ		
	KONTROLOVAL	ING. IVO KAKÁČ		
		STAVEBNÍK: MBFG invest a.s., Vlastimila Pecha 1276/5, Černovice, 62700 Brno		

PROJEKTOVÁ DOKUMENTACE PRO ÚZEMNÍ ROZHODNUTÍ	
NÁZEV A MÍSTO STAVBY	
AREÁL ČESKÝ BROD	
ČESKÝ BROD	
OBJEKT	FORMÁT 420x1050
ČÁST	DATUM 11/2021
C. SITUAČNÍ VÝKRESY	STUPĚN DŮR
NÁZEV DOKUMENTU	ZAK. ČÍSLO 2017027
SCHÉMA VÝMĚR POZEMKŮ	MĚŘÍTKO 1:1000
	ČÍSLO PŘÍLOHY
	C.1