
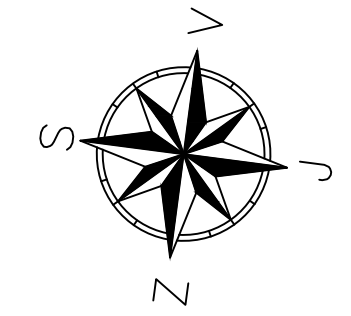


SEZNAM POZEMKŮ DOTČENÝCH STAVBOU CHODNÍKŮ			
Katastrální území	parc.č.	Druh pozemku	Majitel pozemku
Liblice u Českého Brodu	368/7	Ostatní plocha-silnice	Středočeský kraj, Zborovská 81/11, 150 00 Praha 5-Smíchov
Liblice u Českého Brodu	378	Ostatní plocha-ostatní komunikace	Město Český Brod, náměstí Husovo 70, 282 01 Český Brod
Liblice u Českého Brodu	379/1	Ostatní plocha-ostatní komunikace	Město Český Brod, náměstí Husovo 70, 282 01 Český Brod
Liblice u Českého Brodu	379/2	Ostatní plocha-ostatní komunikace	Město Český Brod, náměstí Husovo 70, 282 01 Český Brod


LEGENDA

 Dotčené pozemky opravou chodníků



Pozn.: **PŘED STAVBOU JE NUTNÉ V ZÁJMOVÉM PROSTORU VYTÝČIT PODZEMNÍ INŽENÝRSKÉ SÍTĚ JEJICH SPRÁVCI, KTEŘÍ ODPOVÍDAJÍ ZA JEJICH HLUBKU A POLOHU.**

Souřadnicový systém S-JTSK, Výškový systém Bpv

Vypracoval: ALEŠ JAMBOR	Autor, projektant: ING. STANISLAV OSTRUŠKA	 PROJEKČNÍ A INŽENÝRSKÁ ČINNOST Havelkova 70, 280 02 Kolín III email: ales.jambor@seznam.cz tel.: +420 774 549 441 IČ: 74429884 DIČ: CZ28203210796
Objednatel: MĚSTO ČESKÝ BROD Husovo nám. 70, 282 01 Český Brod		
OÚ/MÚ: ČESKÝ BROD	Formát: 4xA4	DPS Mřítko: 1:500
Datum: KVĚTEN 2020	Čís. zakázky: 1975	
LIBLICE, UL. NOVÁ - OPRAVA CHODNÍKŮ		Příloha č.: B2
Příloha: SITUACE STAVBY KATASTRÁLNÍ		